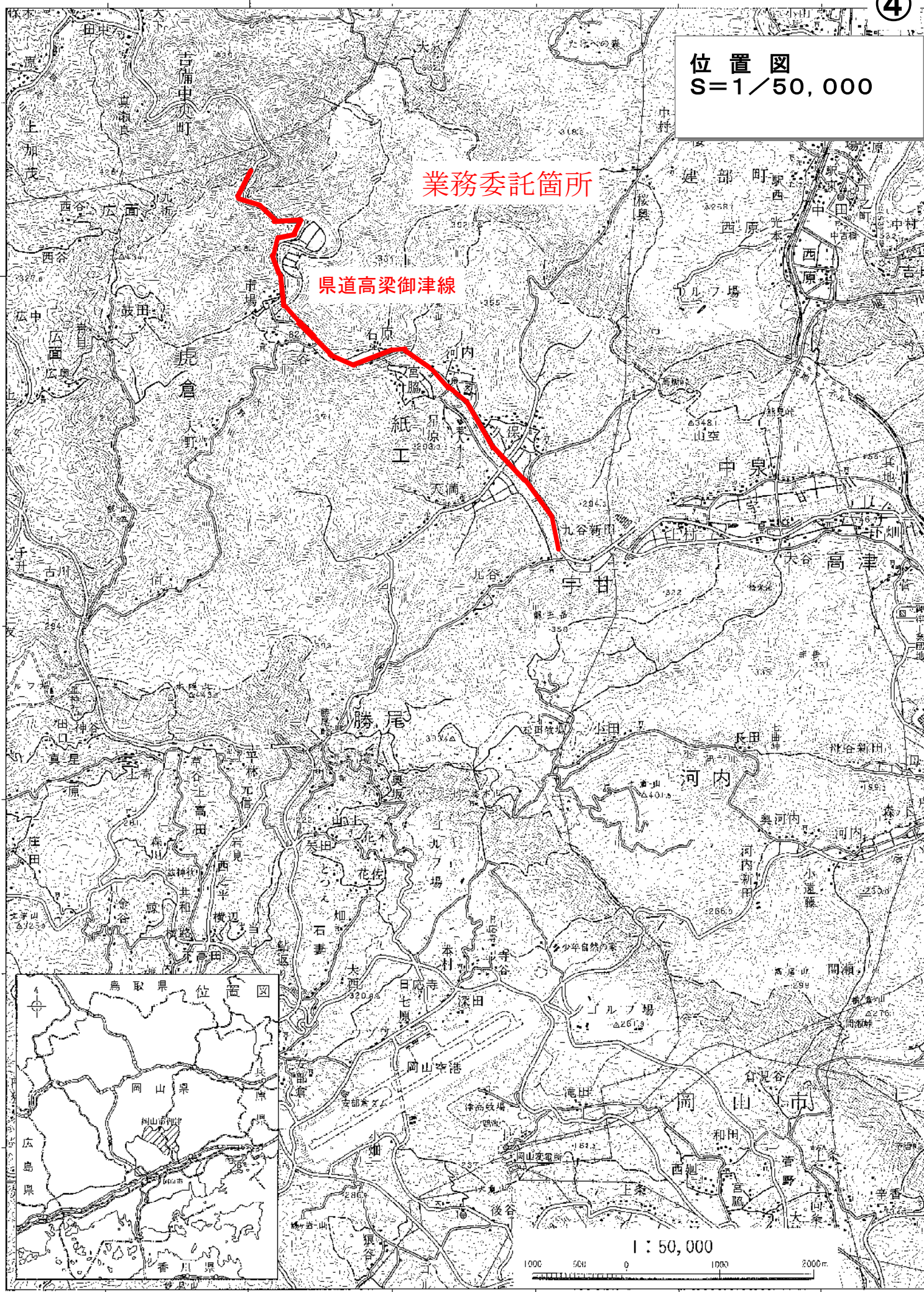


平成十七年三月

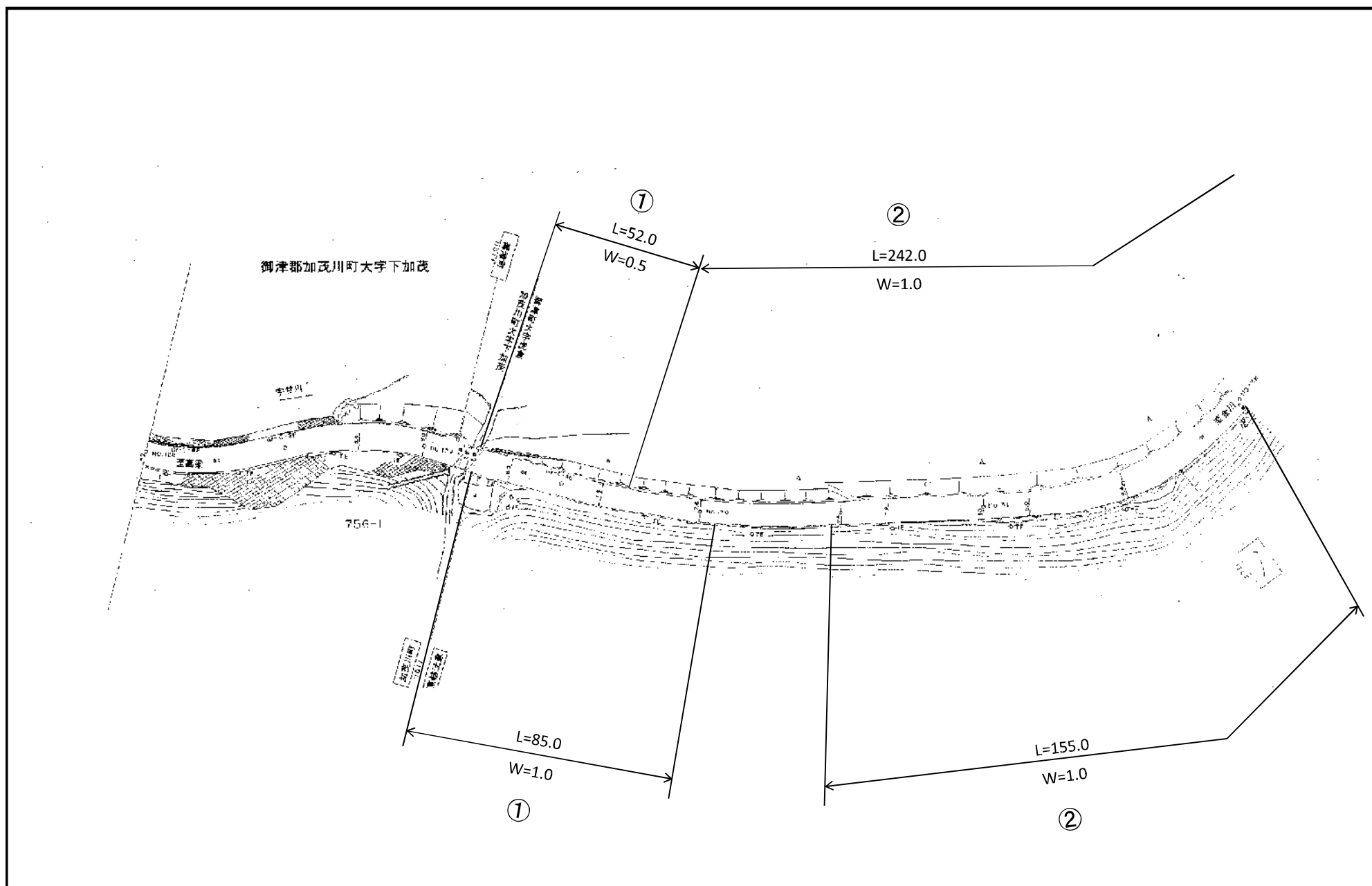
位置図
S=1/50,000

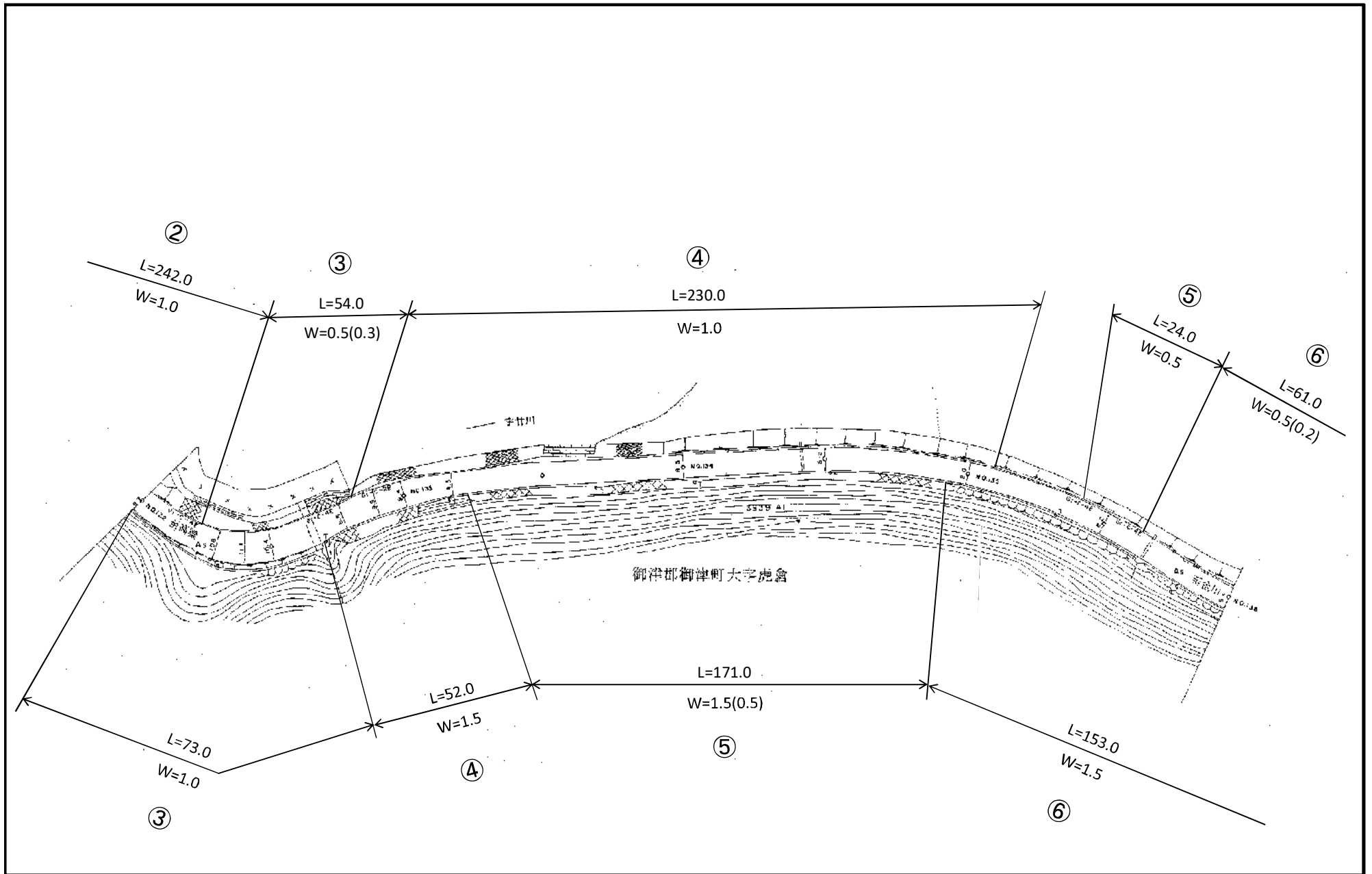


写測エンジニアリング株式会社調製

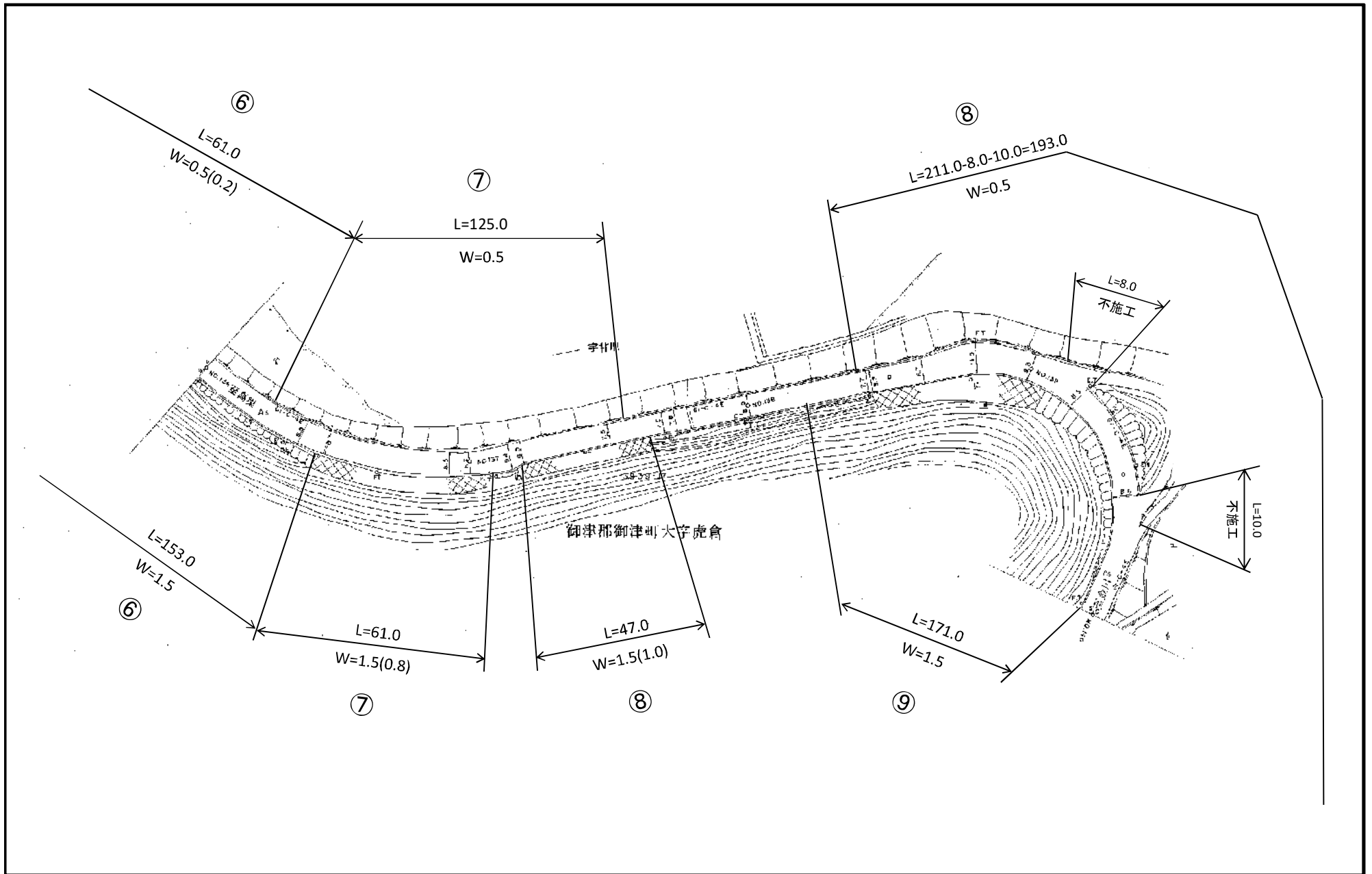
この地図は、国土地理院長の承認を得て、同院発行の2万5千分1地形図、5万分1地形図を複製したものである。(承認番号 平16 中複 第257号)

主要地方道 (1031) 高梁御津線 平面図

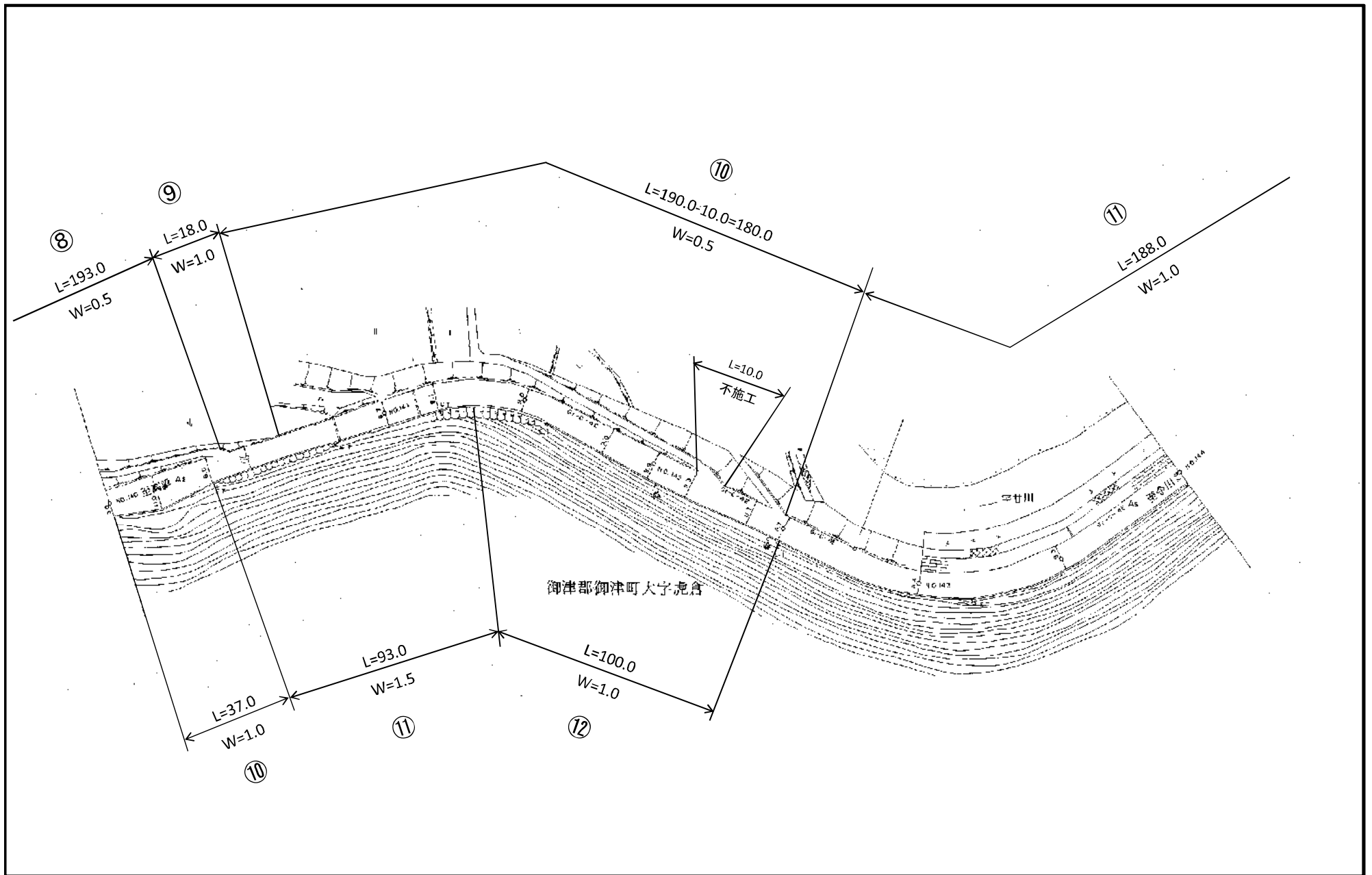


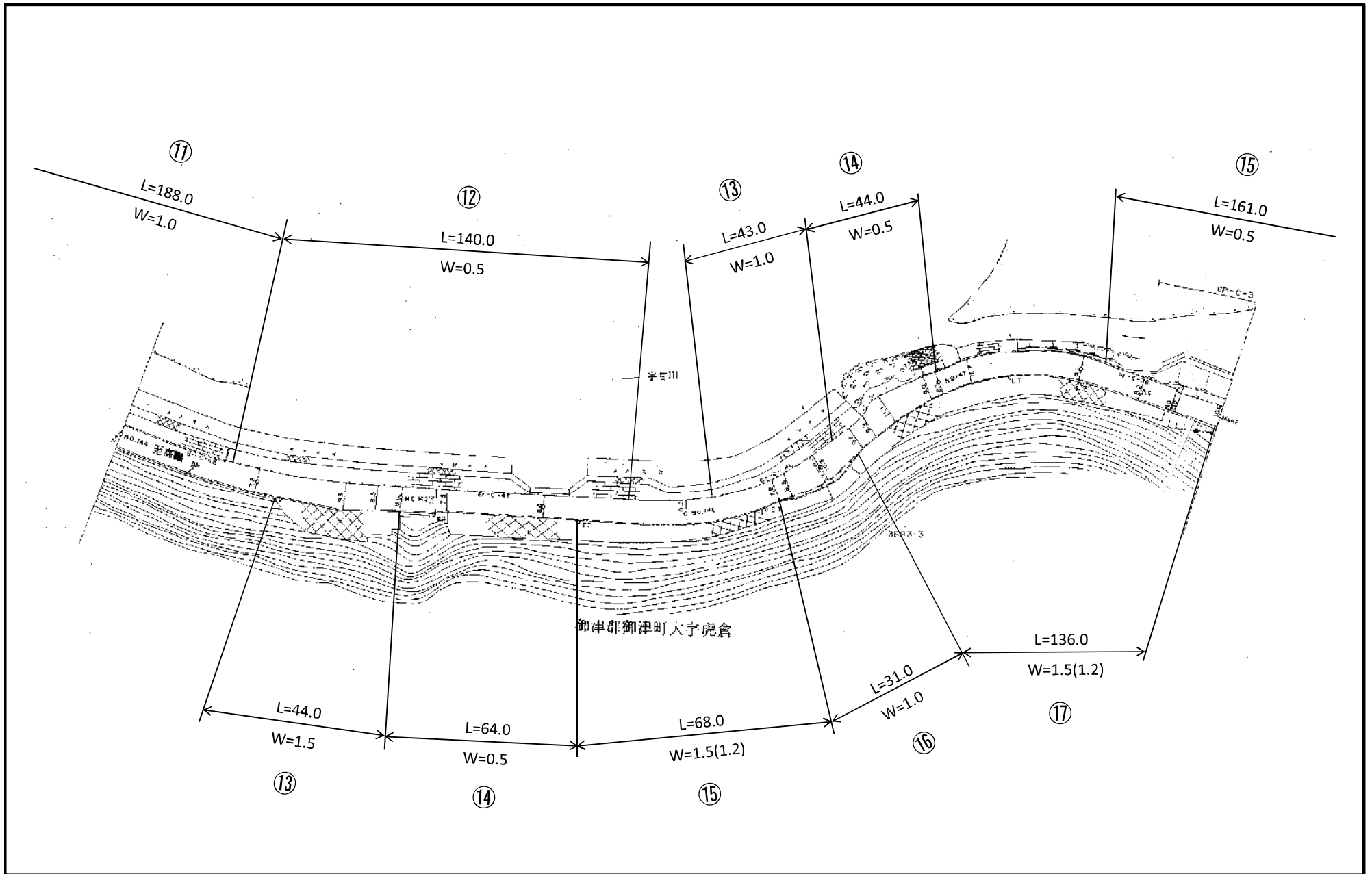


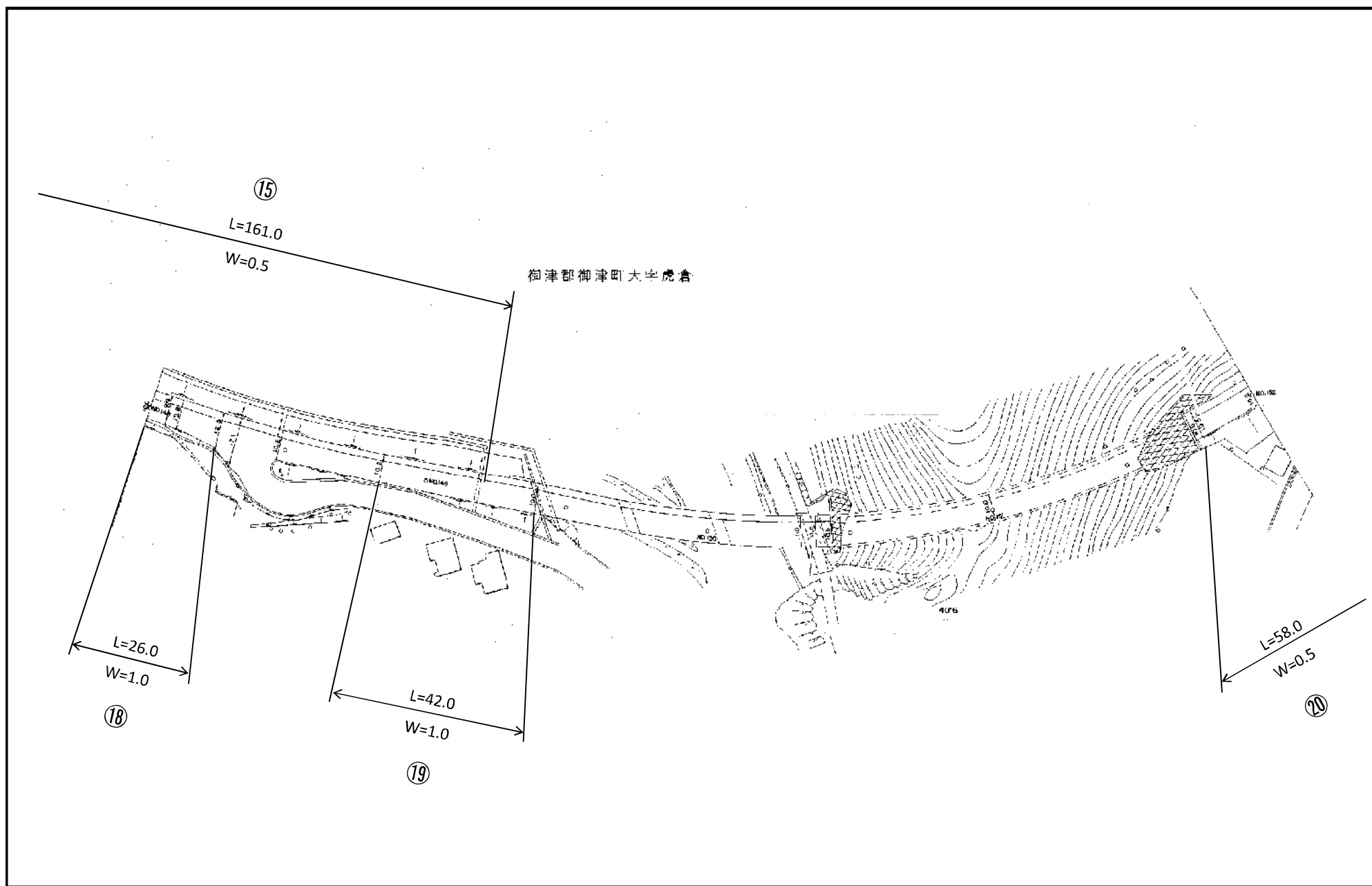
主要地方道 (1031) 高梁御津線 平面図



主要地方道 (1031) 高梁御津線 平面図

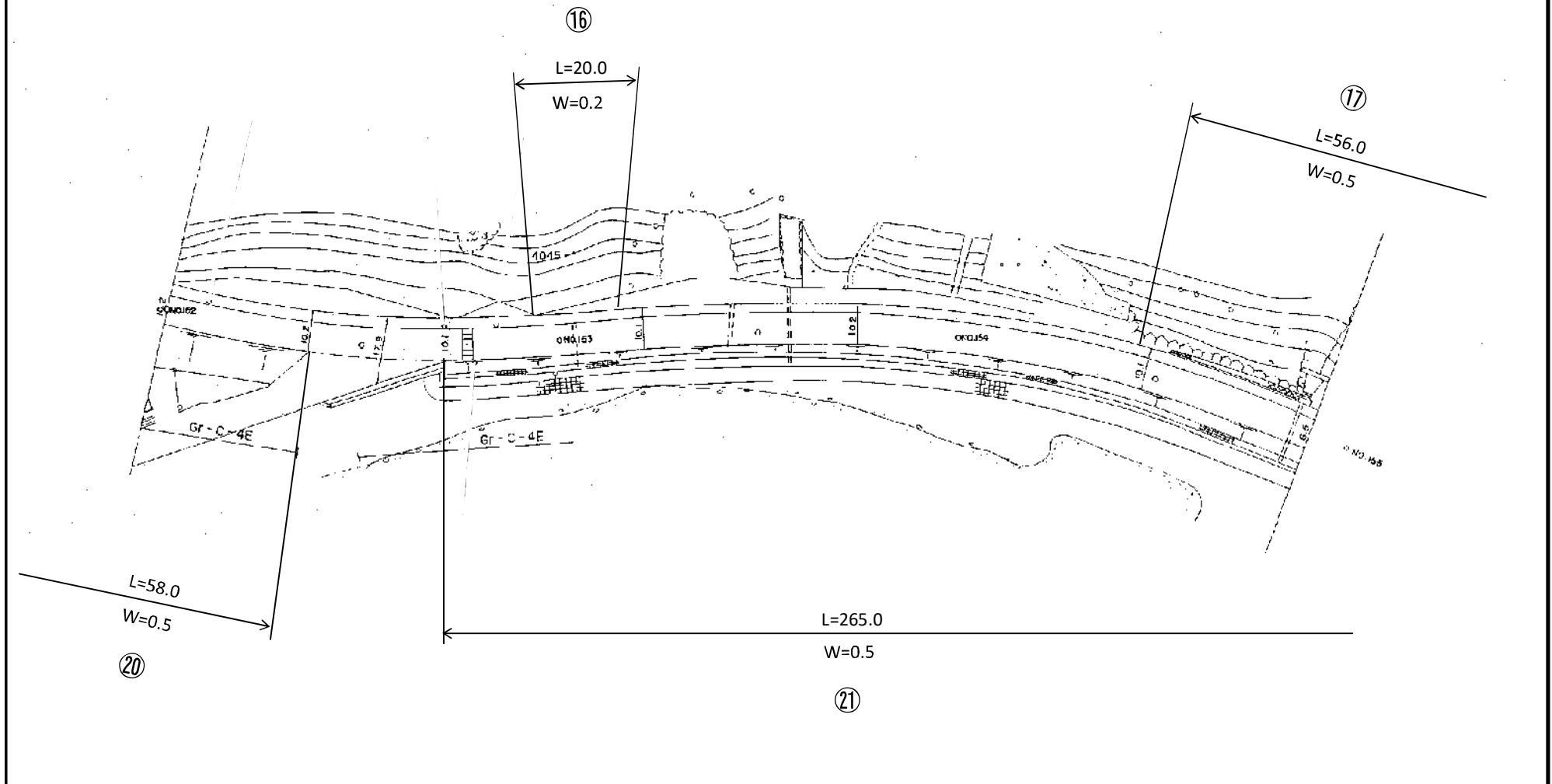




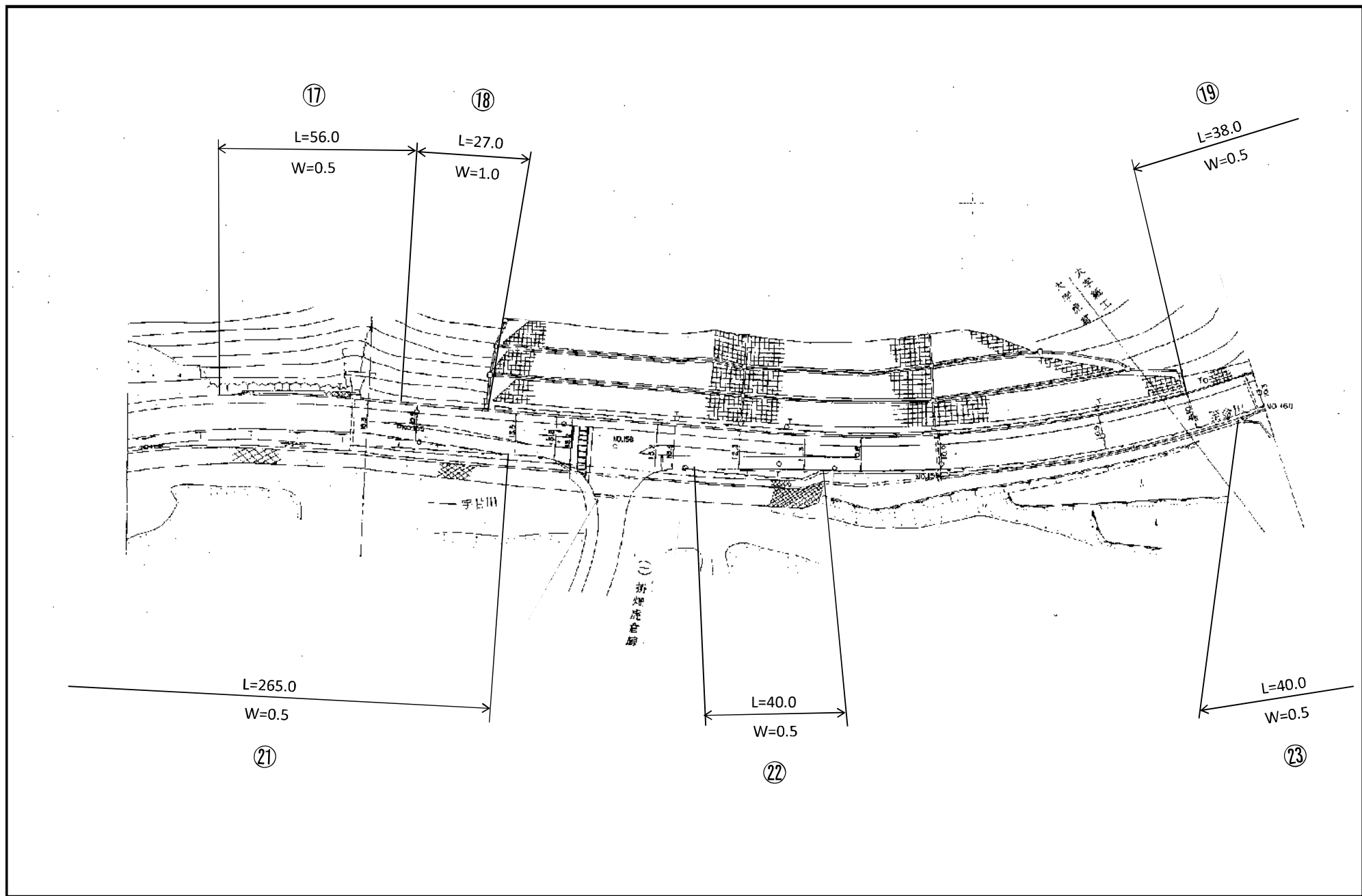


主要地方道 (1031) 高梁御津線 平面図

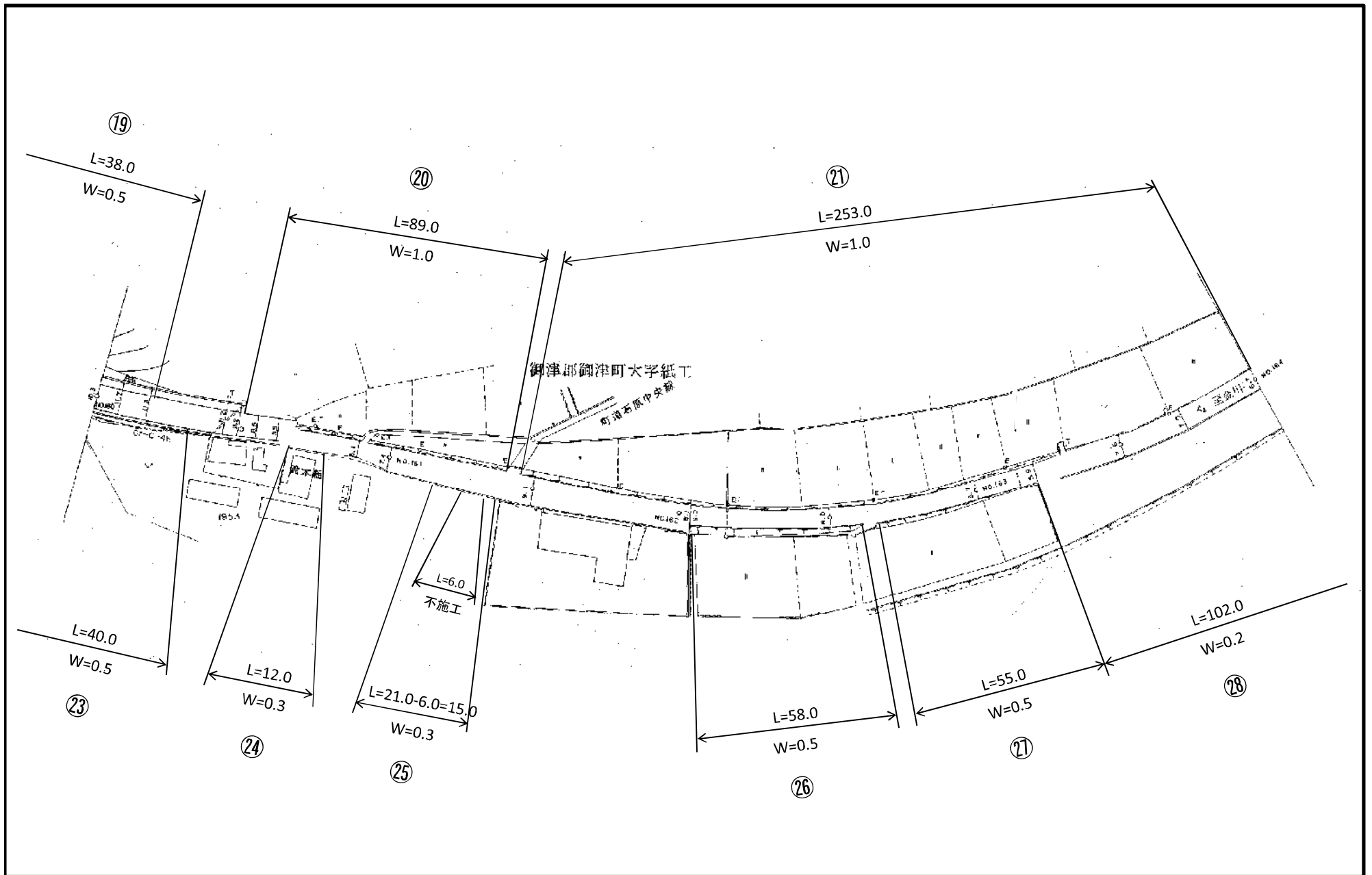
御津郡御津町人字虎倉



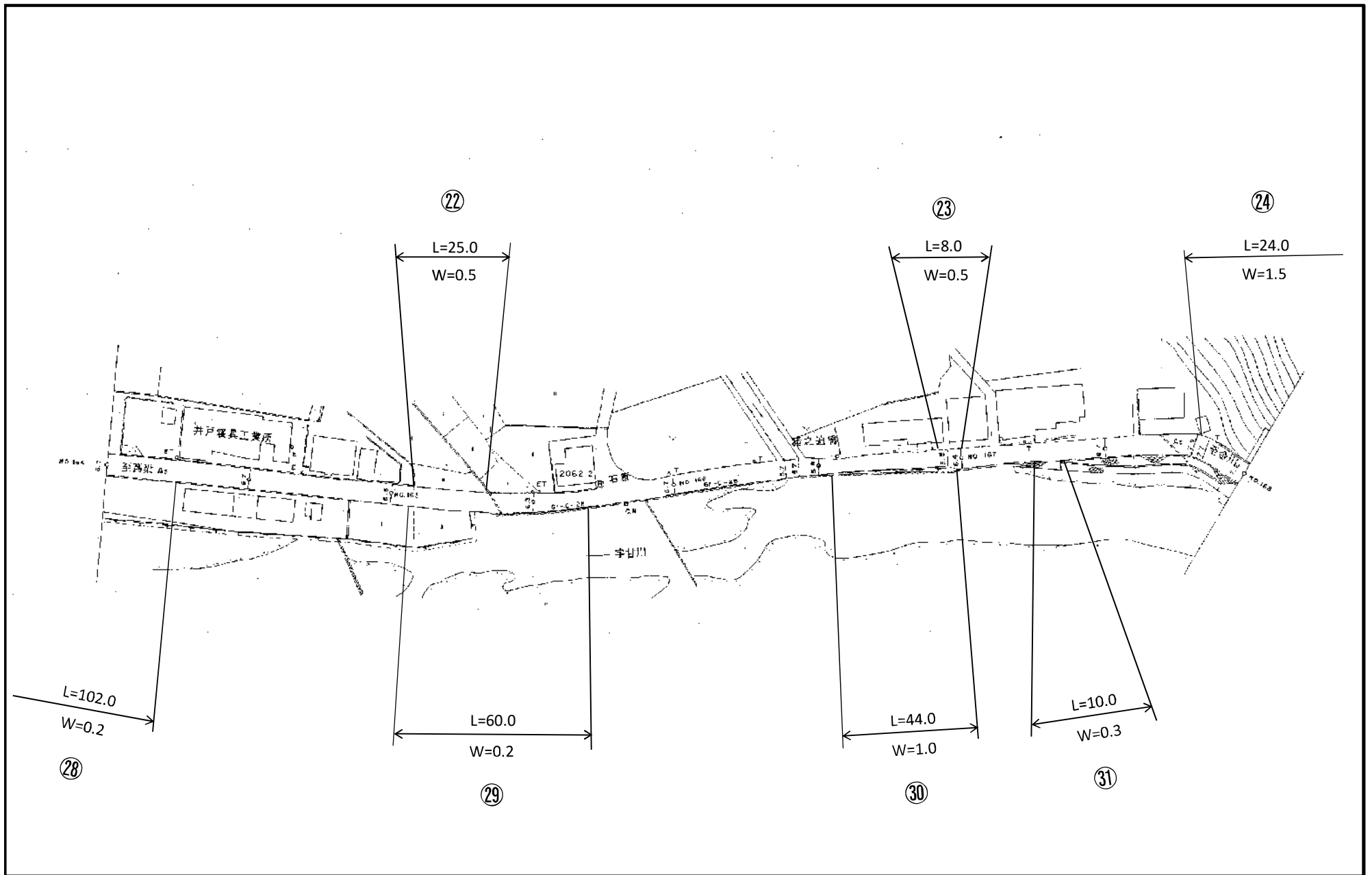
主要地方道 (1031) 高粱御津線 平面図



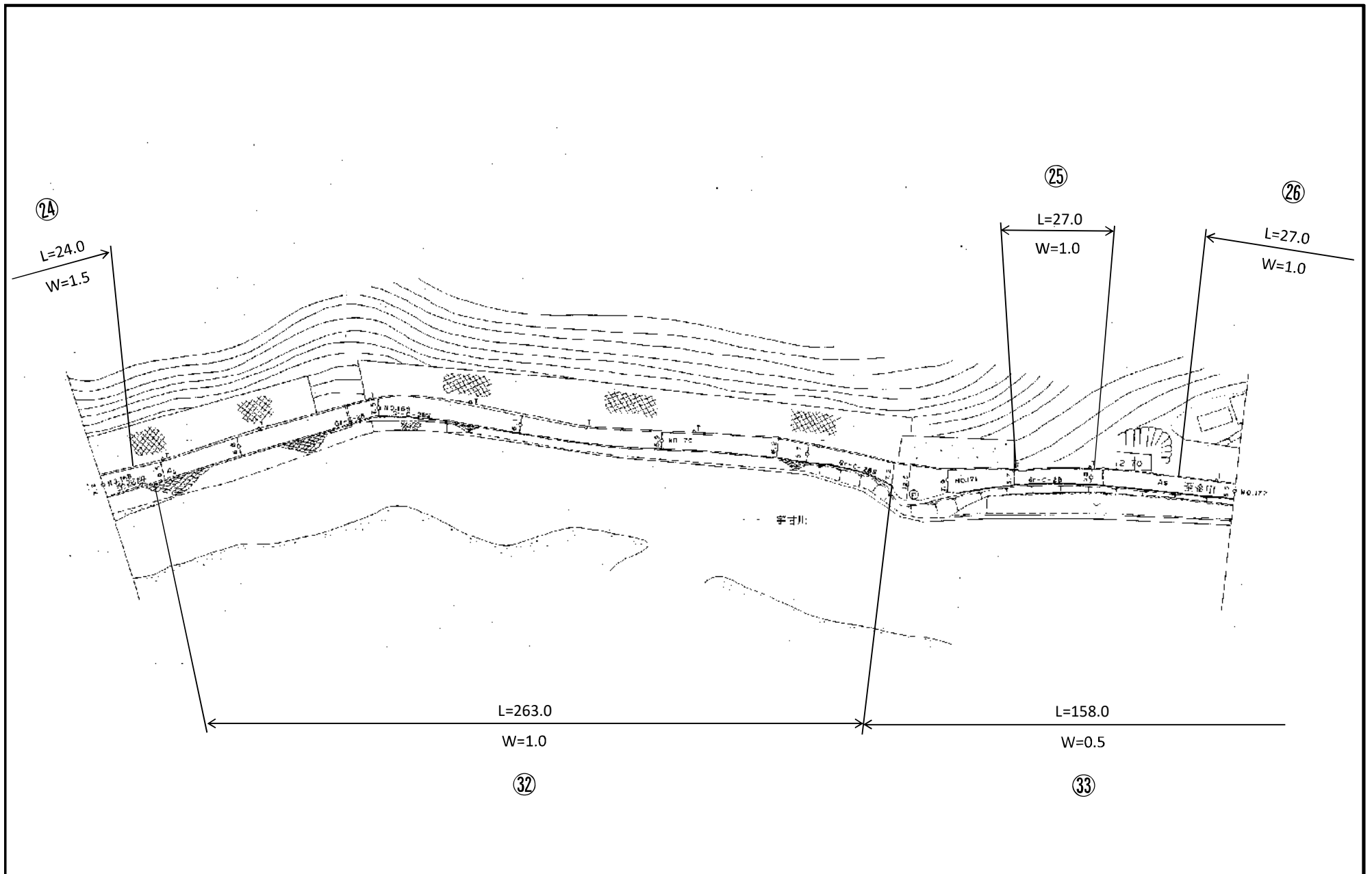
主要地方道 (1031) 高梁御津線 平面図



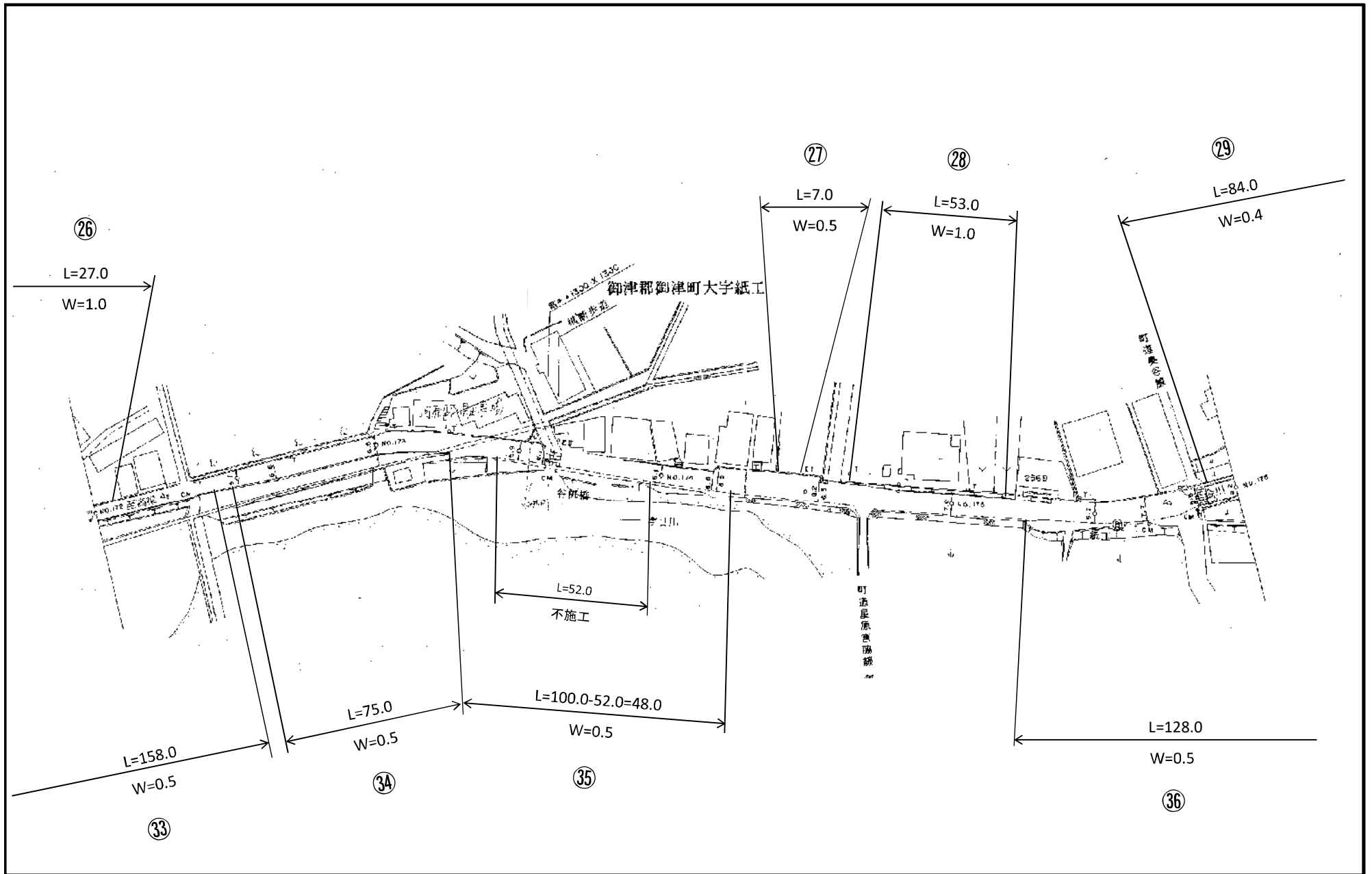
主要地方道 (1031) 高梁御津線 平面図



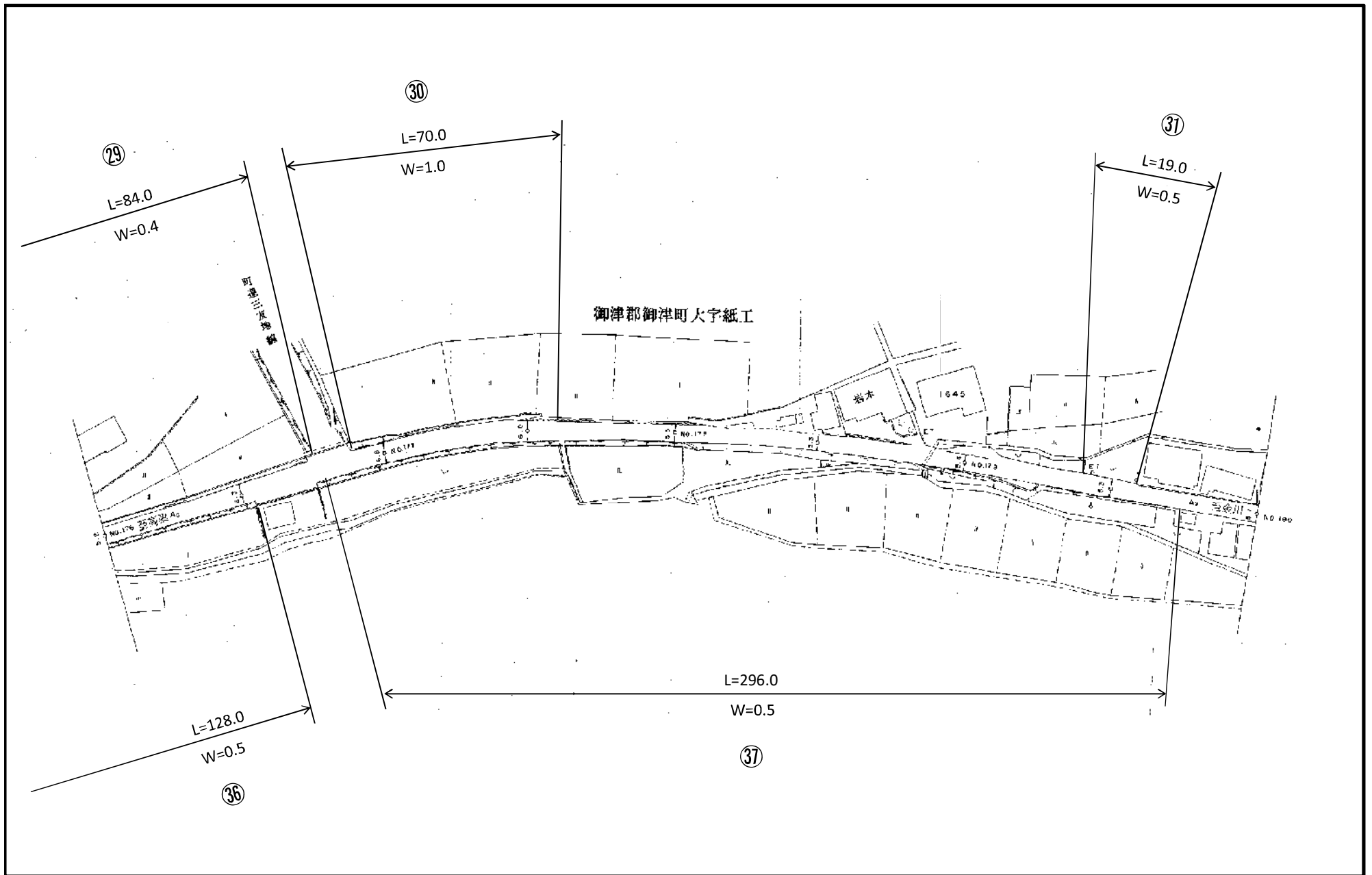
主要地方道 (1031) 高梁御津線 平面図



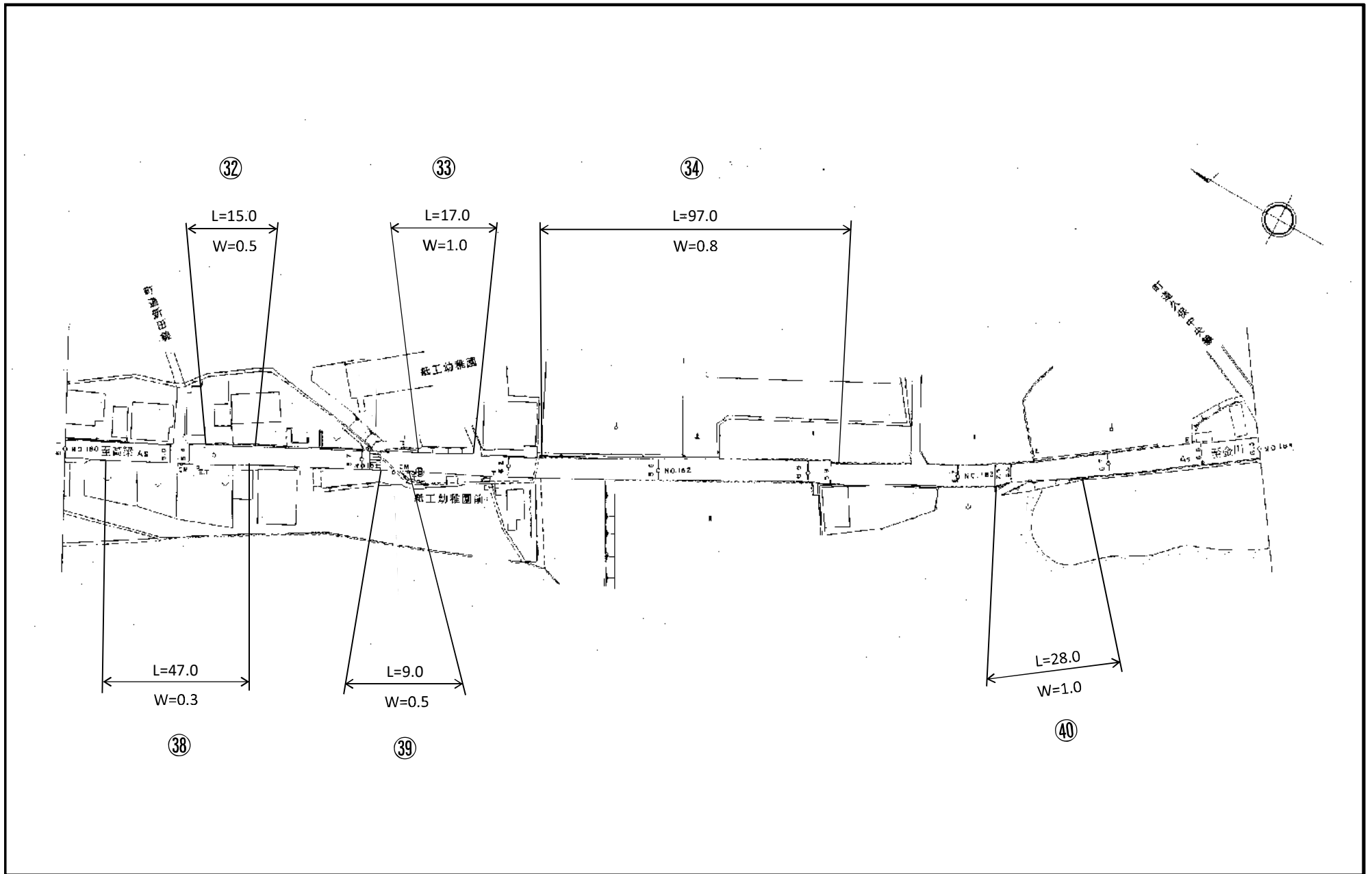
主要地方道 (1031) 高梁御津線 平面図



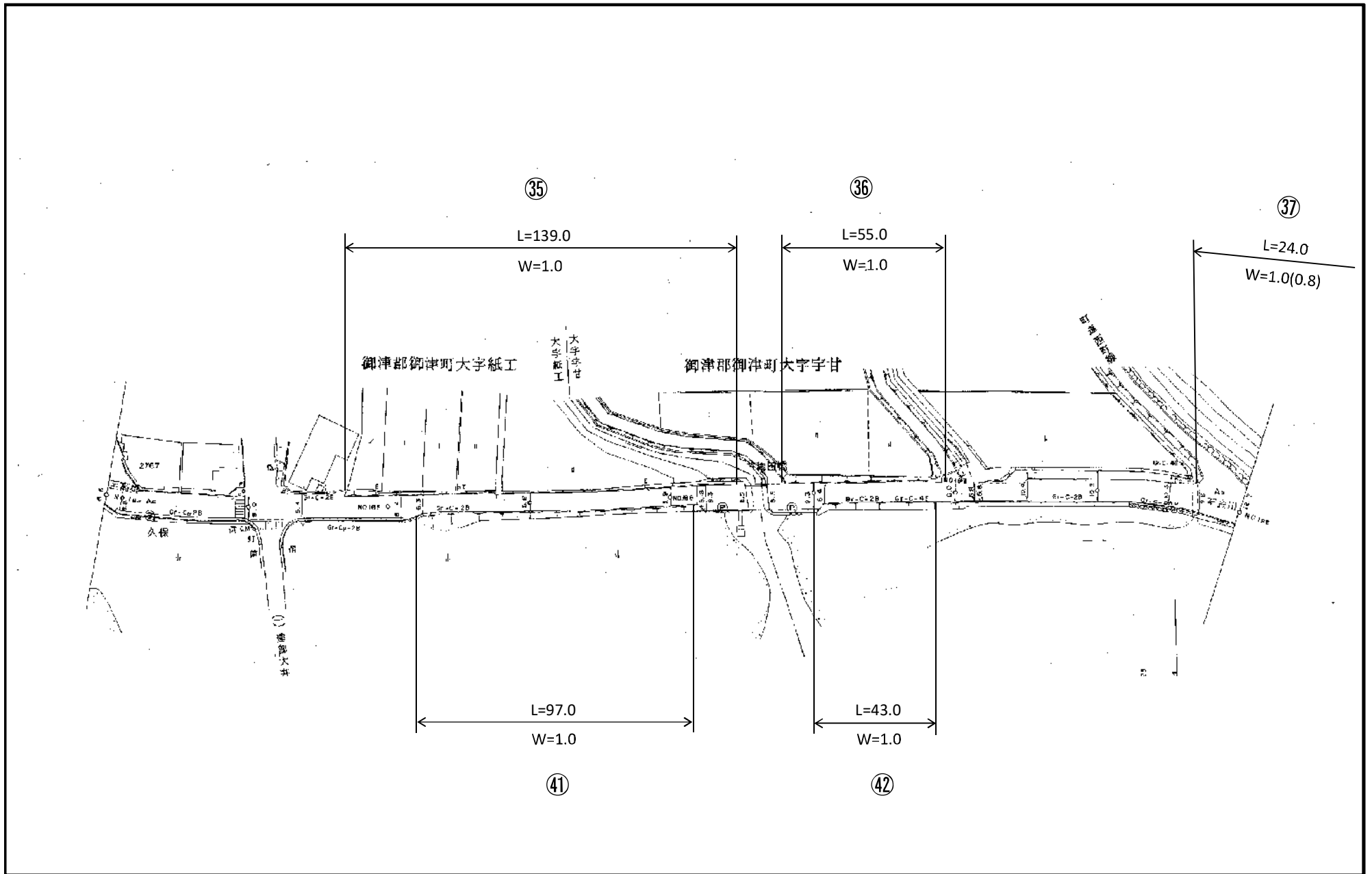
主要地方道 (1031) 高梁御津線 平面図



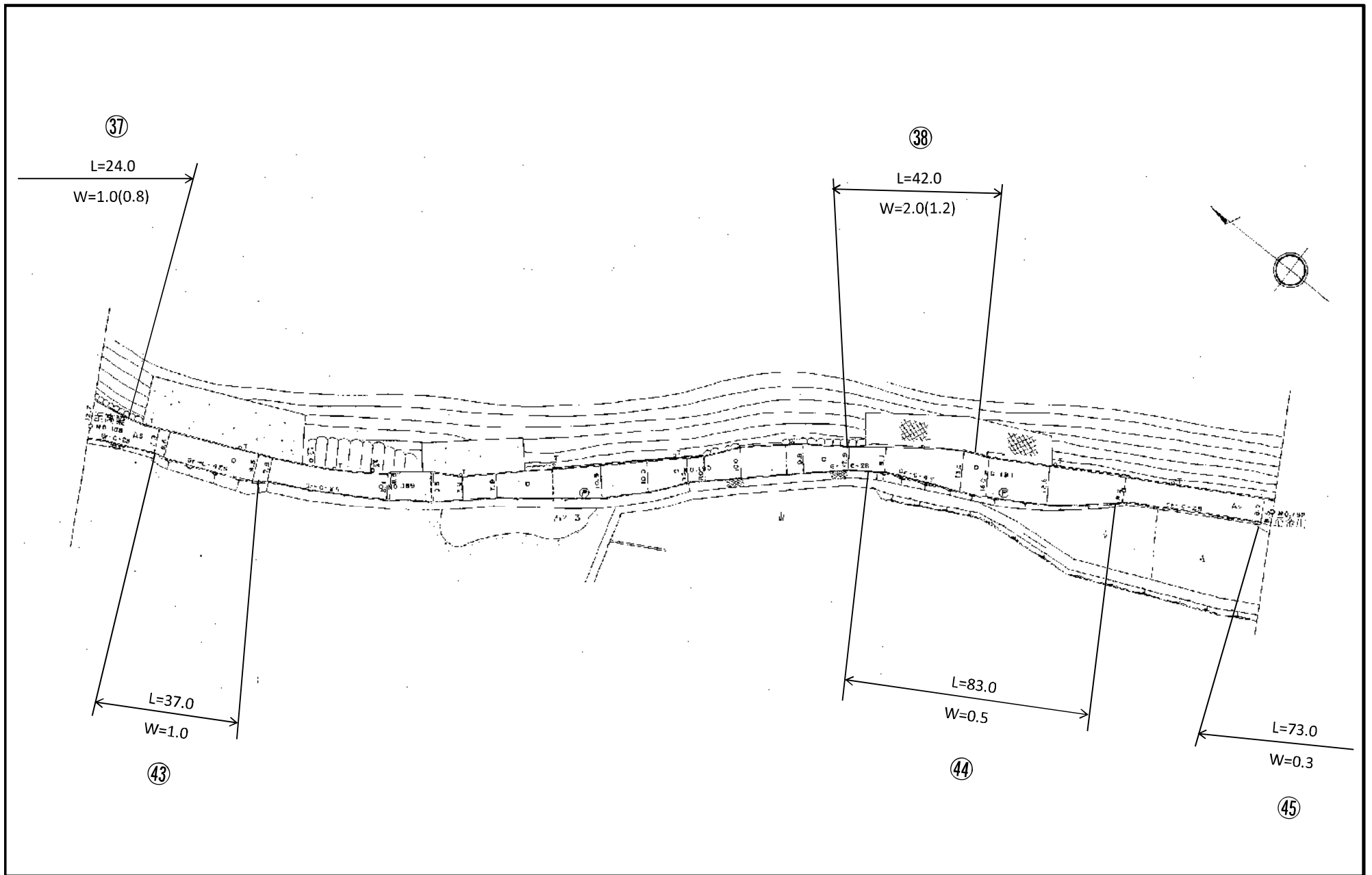
主要地方道 (1031) 高梁御津線 平面図



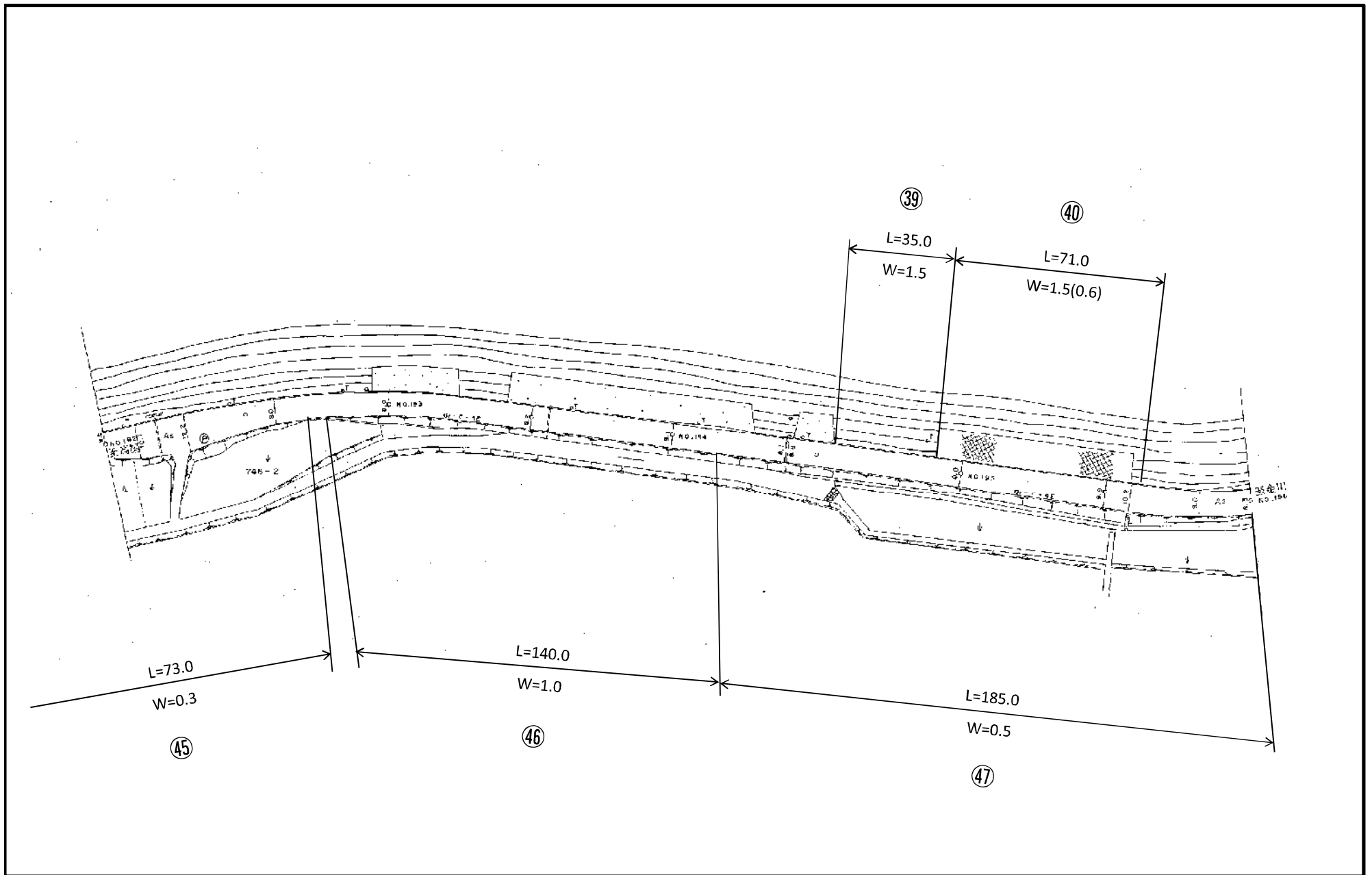
主要地方道 (1031) 高梁御津線 平面図



主要地方道 (1031) 高梁御津線 平面図



主要地方道 (1031) 高粱御津線 平面図



主要地方道 (1031) 高梁御津線 平面図

