

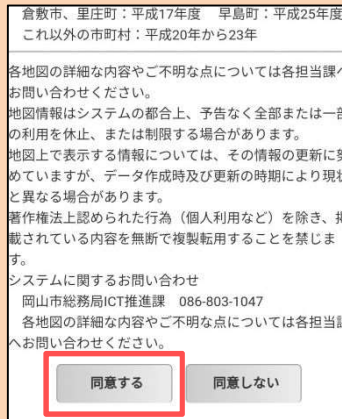
# GIS閲覧マニュアル（スマートフォン）

## Step1



「岡山市地図情報マップ」をクリック

## Step2



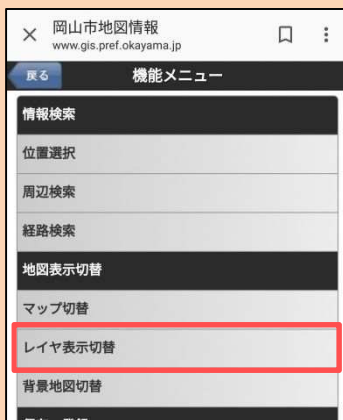
内容を理解して頂き「同意する」を選択

## Step3



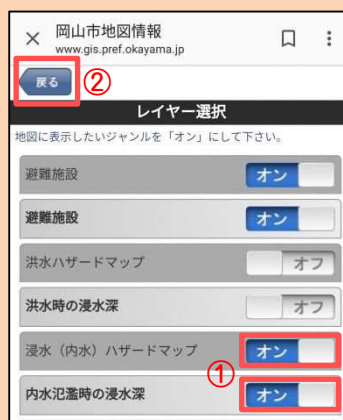
「メニュー」ボタンをクリック

## Step4



レイヤ表示切替を選択

## Step5



- ① 「浸水(内水)ハザードマップ」及び「内水氾濫時の浸水深」を「オン」に変更
- ② 「戻る」をクリックし地図に戻る

## Step6



浸水(内水)ハザードマップを閲覧可能に！