

市道錦町古京町線道路改良工事が 完了します

市道錦町古京町線の相生橋東詰から古京交差点までの区間において、狭隘な歩道を拡幅し、歩行者や自転車の安全で快適な走行空間を整備しました。また、主要渋滞箇所となっている古京交差点の右折レーン整備により、渋滞緩和及び路線バスの定時性・速達性に寄与します。

1 完了日時

令和7年3月26日(水)

(※ただし整備完了区域から順次供用します。)

2 事業区間

市道錦町古京町線(岡山市中区古京町一丁目～古京町二丁目)



3 事業概要

事業延長	L=200m
道路幅員	W=18m
事業着手	平成27年度
事業費	約4.4億円

4 その他

- ・事業概要は別紙にてご確認ください。
- ・現道拡幅工事で順次供用していることから、当事業完了に伴う記念式典等はありません。

【問い合わせ先】

岡山市 中区地域整備課	瀬島・仁井名	直通086-901-1628	
岡山市 道路計画課	渡辺・栗原	直通086-803-1696	内線3640



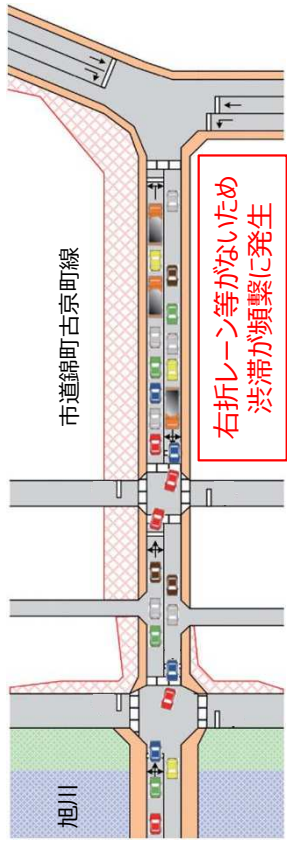
市道錦町古京町線 道路改良事業

にしきまちふるぎようちよう

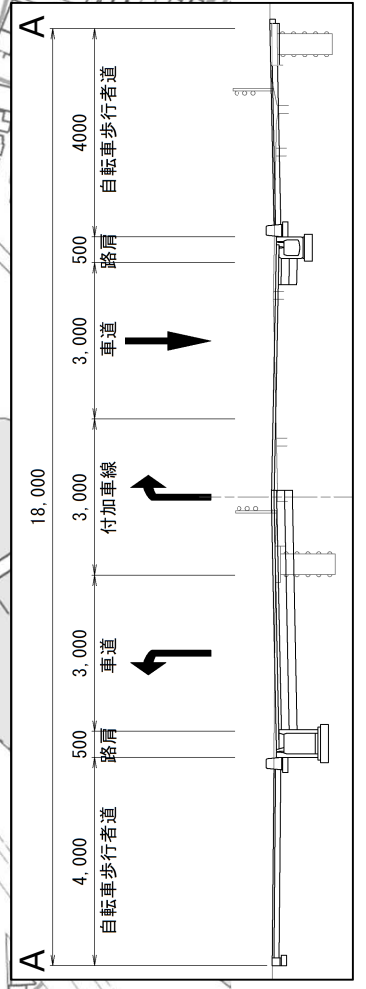
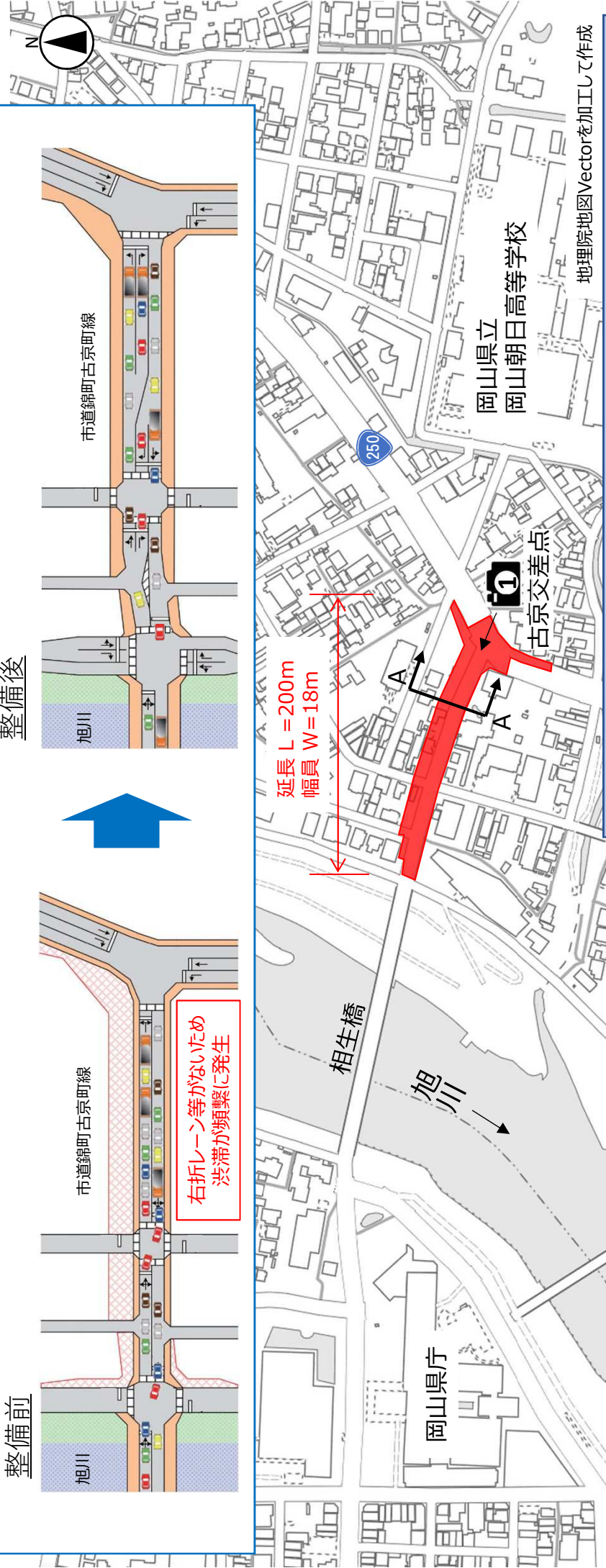
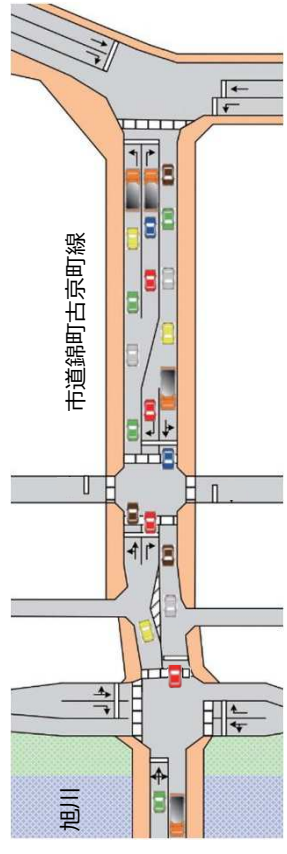


整備イメージ

整備前



整備後



改良前



改良後